

**INFORME DE MONITOREO DE MEDIOS\***

Fecha: 26/07/2024

Semananº30

Coordinación de Vigilancia Epidemiológica

\*Vigilancia basada en eventos de interés epidemiológico mediante el monitoreo de medios abiertos de comunicación locales y nacionales.

**Reporte de eventos:**

| Amenaza   | Tema                               | Medio                | Fecha         | Resumen   | Liga  | Prioridad | Verificación |
|-----------|------------------------------------|----------------------|---------------|---|---|-----------|--------------|
| Lluvias   | Derrumbe en los pilares            | El Sol de Cuernavaca | 26 julio 2024 | El <b>derrumbe</b> de un paredón del panteón de La Paz en la <b>colonia Los Pilares de Cuernavaca</b> dejó como saldo <b>cinco viviendas con afectaciones leves</b> , sin lesionados. Personal de emergencias realizó un recorrido y determinó que el deslave contó una longitud lineal de aproximadamente 40 metros con altura de 30 metros.                     | <a href="https://www.elsoldecuernavaca.com.mx/policia/cinco-casas-afectadas-por-el-derrumbe-en-los-pilares-12302190.html">https://www.elsoldecuernavaca.com.mx/policia/cinco-casas-afectadas-por-el-derrumbe-en-los-pilares-12302190.html</a>   | Bajo      | Ratificado   |
| Clima     | Clima para el fin de semana        | El Sol de Cuernavaca | 26 julio 2024 | <b>¡Alista tu traje de baño!</b> Este <b>fin de semana del 26 al 28 de julio</b> , el pronóstico del clima de la Comisión Estatal del Agua ( <b>Ceaqua</b> ) indica que habrá <b>ambiente cálido durante el día</b> , con cielo medio nublado a nublado y potencial para <b>lluvias o chubascos vespertinos a nocturnos</b> ¡Sigue leyendo!                       | <a href="https://www.elsoldecuernavaca.com.mx/loca/clima-en-morelos-pronostico-preve-dias-soleados-y-ambiente-caluroso-12302335.html">https://www.elsoldecuernavaca.com.mx/loca/clima-en-morelos-pronostico-preve-dias-soleados-y-ambiente-caluroso-12302335.html</a>                                     | Bajo      | Ratificado   |
| Biológico | Incidencia de dengue en Morelos    | El Sol de Cuernavaca | 25 julio 2024 | El reporte de la semana epidemiológica 28 en Morelos registra un panorama alarmante, <b>hay más de mil 500 casos confirmados de dengue</b> , de los cuales, 1040 con signos de alarma, ocho defunciones y 461 casos no graves.  | <a href="https://www.elsoldecuernavaca.com.mx/loca/dengue-en-morelos-mas-de-mil-casos-graves-y-ocho-defunciones-12299311.html">https://www.elsoldecuernavaca.com.mx/loca/dengue-en-morelos-mas-de-mil-casos-graves-y-ocho-defunciones-12299311.html</a>   | Bajo      | Ratificado   |
| Biológico | Incidencia de dengue en Morelos    | Diario de Morelos    | 26 julio 2024 | En los últimos días los casos de dengue se han incrementado considerablemente en casi todo país, por ello la Secretaría de Salud Federal ha pedido a la población reforzar las acciones de prevención para detener la reproducción del mosquito transmisor del dengue, zika y chikungunya.  | <a href="https://www.diariodemorelos.com/noticias/registra-morelos-un-aumento-notable-en-los-casos-de-dengue">https://www.diariodemorelos.com/noticias/registra-morelos-un-aumento-notable-en-los-casos-de-dengue</a>   | Bajo      | Ratificado   |
| Derrumbe  | Desgajamiento en los pilares       | Diario de Morelos    | 26 julio 2024 | La noche de este jueves se registró un desgajamiento en la colonia Los Pilares, en el municipio de Cuernavaca. Las autoridades han alertado que la zona es de absoluto riesgo, destacando que el paredón que sostiene el panteón de La Paz también está en peligro.   | <a href="https://www.diariodemorelos.com/noticias/zona-de-riesgo-en-cuernavaca-desgajamiento-en-los-pilares-amenaza-viviendas">https://www.diariodemorelos.com/noticias/zona-de-riesgo-en-cuernavaca-desgajamiento-en-los-pilares-amenaza-viviendas</a>   | Bajo      | Ratificado   |
| Biológico | Acciones vs el dengue en Temixco   | La Jornada           | 26 julio 2024 | Derivado del trabajo constante para combatir la proliferación del mosquito transmisor de dengue, zika y chikungunya, personal de la Dirección de Salud atendió la petición para la fumigación correspondiente en la Parroquia de la "Asunción de María" ubicada en el centro de Temixco, dando puntual seguimiento a las solicitudes de la población Temixquense. | <a href="https://www.lajornadamorelos.mx/municipio/temixco/en-temixco-continuan-las-acciones-contra-el-dengue/">https://www.lajornadamorelos.mx/municipio/temixco/en-temixco-continuan-las-acciones-contra-el-dengue/</a>   | Bajo      | Ratificado   |
| Biológico | Espacios libres de humo de tabaco  | La Jornada           | 26 julio 2024 | Servicios de Salud de Morelos (SSM), a través de la Jurisdicción Sanitaria I, entregó 21 reconocimientos a empresas privadas, establecimientos e instituciones públicas, por cumplir como Espacios 100 por ciento Libres de Humo de Tabaco.   | <a href="https://lacronicademorelos.com/ssm-destaca-espacios-completamente-libres-de-humo-de-tabaco-en-el-sector-publico-y-privado/">https://lacronicademorelos.com/ssm-destaca-espacios-completamente-libres-de-humo-de-tabaco-en-el-sector-publico-y-privado/</a>                                       | Bajo      | Ratificado   |
| Biológico | Prevención de infecciones en niños | La Jornada           | 26 julio 2024 | El Hospital del Niño Morelense (HNM) recomendó a padres y madres de familia extremar el cuidado de las y los menores, ante la presencia de lluvias en la entidad, debido a que la falta de prevención puede derivar en enfermedades que afecten su salud.   | <a href="https://lacronicademorelos.com/hnm-sugiero-intensificar-las-precauciones-para-prevenir-enfermedades-en-ninos-durante-la-temporada-de-lluvias/">https://lacronicademorelos.com/hnm-sugiero-intensificar-las-precauciones-para-prevenir-enfermedades-en-ninos-durante-la-temporada-de-lluvias/</a> | Bajo      | Ratificado   |



<http://ssm.gob.mx>



Servicios de Salud Morelos



@MorelosSalud

Callejón Borda N°3 Col. Centro C.P. 62000  
Teléfono (777) 312 62 31 / 314 33 36 ext. 222

**Calle Gómez Azcárate No. 205, Col. Lomas de la Selva  
C.P. 62270, Cuernavaca, Morelos. Tel.: 777 102 25 56**

## INFORME DE RIESGOS METEOROLÓGICOS

Fecha: 26/07/2024

Semananº30

Coordinación de Vigilancia Epidemiológica

**Fuente:** Servicio Meteorológico Nacional de México, CONAGUA. <https://proteccioncivil.morelos.gob.mx/>

### LLUVIAS PUNTUALES INTENSAS EN NUEVO LEÓN, TAMAULIPAS, SAN LUIS POTOSÍ, NAYARIT, JALISCO, QUERÉTARO, HIDALGO Y GUANAJUATO

Este día, el **monzón mexicano** continuará propiciando chubascos y lluvias fuertes acompañadas con descargas eléctricas, rachas de viento y posible caída de granizo en el noroeste del territorio nacional; además de lluvias puntuales muy fuertes en Sonora. Por otra parte, **canales de baja presión** sobre el noreste, norte, oriente, occidente y centro de la República Mexicana, aunados a **inestabilidad en niveles altos de la atmósfera** producirán lluvias fuertes a muy fuertes acompañadas con descargas eléctricas, rachas de viento y posible caída de granizo en las regiones mencionadas, así como lluvias puntuales intensas en Nuevo León, Tamaulipas, San Luis Potosí, Nayarit, Jalisco Querétaro, Hidalgo y Guanajuato; además de vientos fuertes a muy fuertes con posible **formación de torbellinos o tornados** en zonas de Coahuila, Nuevo León y Tamaulipas. Asimismo, otro **canal de baja presión** sobre el sureste mexicano y la península de Yucatán en combinación con el **ingreso de humedad** de ambos litorales ocasionará chubascos y lluvias fuertes en dichas regiones; con lluvias puntuales muy fuertes en Chiapas, Oaxaca y Veracruz. Finalmente, se mantendrá el ambiente caluroso a muy caluroso sobre entidades del noroeste, norte y noreste del territorio mexicano, además de la península de Yucatán, con temperaturas superiores a 40 °C en zonas de Baja California, Baja California Sur, Sonora y Sinaloa.

**Las lluvias fuertes a intensas podrían ocasionar encharcamientos, inundaciones y deslaves, así como incremento en los niveles de ríos y arroyos. Las rachas de viento podrían derribar árboles y anuncios publicitarios.**

#### Lluvias puntuales puntuales fuertes (25 a 50 mm):


Estado de México, Ciudad de México, **Morelos**, Tlaxcala y Guerrero.

#### Temperaturas máximas 30-35 °C:

Michoacán, Guerrero, Oaxaca, Chiapas, Veracruz

#### Pronóstico en región Mesa Central:

Por la mañana, ambiente fresco en la región; frío en zonas serranas de Puebla, además de bancos de niebla. Durante la tarde, ambiente templado a cálido, cielo nublado y lluvias puntuales intensas en Querétaro, Hidalgo y Guanajuato; lluvias muy fuertes en Puebla, **además de lluvias fuertes en Morelos** y Tlaxcala, todas acompañadas con descargas eléctricas, mismas que *podrían ocasionar encharcamientos, inundaciones y deslaves, así como incremento en los niveles de ríos y arroyos.* Viento de dirección variable de 10 a 20 km/h con rachas de 40 a 60 km/h en la región.



### Recomendaciones de Protección Civil

#### LLUVIAS ALTAS E INUNDACIONES:

- Localiza los lugares altos y las rutas por donde puedas llegar a los refugios temporales. Infórmate a través de los medios de comunicación y redes sociales oficiales de los avisos o pronósticos de lluvias.
- Obedece las recomendaciones de las unidades de Protección Civil.
- No invadas las zonas cercanas a los ríos.
- Evita cruzar puentes cuando el nivel del río lo alcance.
- Si habitas en cañadas o laderas muy inclinadas, evita acercarte al río, ya que éste puede arrastrar piedras, lodo, troncos de árboles y otros escombros que pueden causarte daño.
- Práctica con tiempo una evacuación pronta, hacia la zona más segura, alta y cercana. Evita caminar en zonas inundadas
- Evita cruzar cualquier río en vehículo o caminando, y mantente lejos de la corriente.

### Nivel de moderado

#### Existe riesgo meteorológico para la población en general.

Los riesgos se presentan debido a lluvias intensas y prolongadas, que se acumulan en zonas bajas con drenaje deficiente, por las pendientes que son reducidas o por arroyos azolvados. Este tipo de inundaciones se presentan por la topografía del terreno, a que los suelos son impermeables (no permiten la infiltración al suelo) y porque se rebasa la capacidad de conducción de las corrientes de agua, barrancas y apantles. Debido al gran número de barrancas en la Región, existen riesgos de inundación ocasionados por el desbordamiento de las mismas.



<http://ssm.gob.mx>



Servicios de Salud Morelos



@MorelosSalud

Callejón Borda N°3 Col. Centro C.P. 62000  
Teléfono (777) 312 62 31 / 314 33 36 ext. 222

**Calle Gómez Azcárate No. 205, Col. Lomas de la Selva  
C.P. 62270, Cuernavaca, Morelos. Tel.: 777 102 25 56**

## INFORME DE MONITOREO VOLCÁNICO Y SISMOLÓGICO


Fecha: 26/07/2024

Semana N°30

Coordinación de Vigilancia Epidemiológica

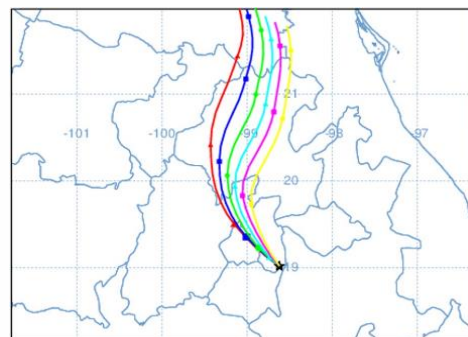
**Fuente:** Servicio Sismológico Nacional, UNAM. / Centro nacional de Prevención de Desastres (CENAPRED)-SEGOB, SENEAM-SCT y NOAA.

En las últimas 24 horas, mediante los sistemas de monitoreo del volcán Popocatepetl, se detecton 36 exhalaciones, acompañadas de vapor de agua, gases volcánicos y ligeras cantidades de ceniza. Durante la mañana y al momento de este informe, se ha tenido visibilidad parcial hacia el edificio volcánico por las condiciones meteorológicas en la zona, sin embargo, se ha observado una emisión constante de vapor de agua y gases volcánicos con dirección al oeste (O).

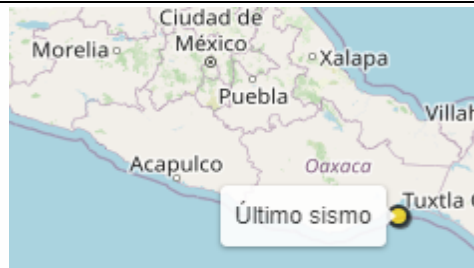
| NIVEL DE ALERTA |  | AMARILLO-FASE 2  | RECOMENDACIONES PARA LA FASE AMARILLO FASE 2   |
|-----------------|---|--|--|
|                 |   | <p><b>El volcán presenta incremento en su actividad, con explosiones esporádicas:</b></p> <ul style="list-style-type: none"> <li>Pluma continúa de vapor de agua y gas.</li> <li>Caída de ceniza leves a moderadas en poblaciones cercanas.</li> <li>Lanzamiento de fragmentos incandescentes y posibilidad de flujos piroclásticos de corto alcance asociado a las explosiones.</li> <li>Crecimiento y destrucción de domos de lava.</li> <li>Flujos de lodo o escombros de corto alcance.</li> </ul> | <ol style="list-style-type: none"> <li>Continuar con el radio de seguridad de 12 km, por lo que la permanencia en esa área no está permitida.</li> <li>Controlar el tránsito entre Santiago Xalitlintla y San Pedro Nexapa, vía Paso de Cortés.</li> <li>A las autoridades de Protección Civil, mantener sus procedimientos preventivos, de acuerdo con sus planes operativos.</li> <li>A la población se le recomienda elevar la atención a los avisos de las autoridades de su localidad y se exhorta a no acercarse al volcán, y mucho menos al cráter.</li> <li>Mantenerse fuera de cañadas ante posibles flujos de lodo, principalmente en temporada de lluvias.</li> </ol> |

### PRONOSTICO DE CAIDA DE CENIZA

En caso de una exhalación de ceniza volcánica, el pronóstico de trayectoria hacia el noroeste y nor-noroeste, cambiando al nor-noroeste y al norte (simulando exhalación cada hora en las próximas 6 horas), a su paso por la zona sureste, centro, norte, centro-este y noreste del Estado de México y zona suroeste, oeste, sur, centro-sur y sur del estado de Hidalgo, para las primeras 12 horas de pronóstico (de las 14:00 a las 02:00 hora local). Posteriormente, para las últimas 12 horas de pronóstico (de las 02:00 a las 14:00 hora local del día siguiente), las trayectorias continuarían sobre la zona oeste, noroeste, centro, norte y noreste del estado de Hidalgo; zona noreste del estado de Querétaro; zona sureste, este y nor-noreste del estado de San Luis Potosí; zona noroeste del estado de Veracruz y zona sur del estado de Tamaulipas.



**SIN PRONOSTICO DE CAIDA DE CENIZA PARA EL ESTADO**

|                  |   |   |
|------------------|---|---|
| SISMOS           | <p>Se registró sismo de magnitud de <b>3.9 grados</b> Richter, a las 04:54:35 hrs con localización del epicentro a 27 km al sureste de Salina Cruz, Oaxaca.</p> <p><b>NO PERCIBIDO EN EL ESTADO DE MORELOS.</b></p> |  |
|                  | REPORTE DE DAÑOS A LA POBLACION   |   |
| PROTECCIÓN CIVIL | Sin reporte de daños a la población ni a la infraestructura en salud.   |   |



<http://ssm.gob.mx>



Servicios de Salud Morelos



@MorelosSalud

Callejón Borda N°3 Col. Centro C.P. 62000  
Teléfono (777) 312 62 31 / 314 33 36 ext. 222

**Calle Gómez Azcárate No. 205, Col. Lomas de la Selva  
C.P. 62270, Cuernavaca, Morelos. Tel.: 777 102 25 56**

**INFORME DE MONITOREO DE TEMPERATURAS Y CALIDAD DEL AIRE**

Fecha: 26/07/2024

Semana N°30

Coordinación de Vigilancia Epidemiológica

Fuente: Comisión Estatal de Agua (CEAGUA)

| PRONOSTICO DE TEMPERATURAS POR MUNICIPIO |      |      |                 |      |      | TEMPERATURAS MÁXIMAS Y MÍNIMAS, ULTIMAS 24 HRS |                           |
|--|------|------|-----------------|------|------|--|---------------------------|
| Municipio                                | Min. | Max. | Municipio       | Min. | Max. | Mínimas  | Máximas                   |
| Amacuzac                                 | 18°  | 31°  | Tepalcingo      | 18°  | 29°  | Huitzilac 10°<br>18°                           | Tlaquiltenango 18°<br>35° |
| Cuautla                                  | 16°  | 29°  | Ayala           | 19°  | 30°  | Tetela del Volcán 12°<br>21°                   | Jojutla 19°<br>32°        |
| Jiutepec                                 | 17°  | 29°  | Huitzilac       | 10°  | 18°  | Totolapan 13°<br>22°                           | Axochiapan 19°<br>30°     |
| Temixco                                  | 17°  | 31°  | Tepoztlán       | 15°  | 27°  | Ocuituco 14°<br>23°                            |                           |
| Tlaltizapan                              | 18°  | 28°  | Zacualpan       | 15°  | 25°  |  |                           |
| Axochiapan                               | 19°  | 30°  | Tlaquiltenango  | 18°  | 35°  |  |                           |
| Cuernavaca                               | 15°  | 28°  | Puente de Ixtla | 17°  | 33°  |  |                           |
| Jojutla                                  | 19°  | 32°  |                 |      |      |  |                           |



**CALIDAD DEL AIRE**

| ÍNDICE AIRE Y SALUD   | NIVEL DE RIESGO ASOCIADO   | RECOMENDACIONES                                       |                        |
|---|--|---|------------------------|
|   |  | GRUPOS SENSIBLES                                      | PARA TODA LA POBLACIÓN |
| <p>Estación de Monitoreo Cuernavaca Centro, Morelos</p> <p><b>15</b> <b>Bueno</b><br/>Updated on Friday 7:00<br/>Primary pollutant: o3</p> <p>current past 2 days</p> <p>PM2.5 AQI 76 6 12 18 jueves 6 12 18 viernes 6 34 76</p> <p>PM10 AQI 5 3 35</p> | <p><b>Bajo</b></p> <p><b>Se considera que el riesgo es mínimo.</b></p> | <p><b>Disfruta las actividades al aire libre.</b></p> |                        |



<http://ssm.gob.mx>



Servicios de Salud Morelos



@MorelosSalud

Callejón Borda N°3 Col. Centro C.P. 62000  
Teléfono (777) 312 62 31 / 314 33 36 ext. 222

**Calle Gómez Azcárate No. 205, Col. Lomas de la Selva  
C.P. 62270, Cuernavaca, Morelos. Tel.: 777 102 25 56**



**INFORME DE MONITOREO EPIDEMIOLÓGICO**

Fecha: 26/07/2024

Semana N°30

Coordinación de Vigilancia Epidemiológica

**Fuente:** Jurisdicciones Sanitarias del estado de Morelos.

**JURISDICCION SANITARIA I:**

- ☞ AL MOMENTO DE ESTE REPORTE Y COMO PARTE DEL SEGUIMIENTO A LOS CASOS DE IMPORTANCIA EPIDEMIOLOGICA **LA UIES ESTATAL NO HA RECIBIDO INFORME DE EVENTOS EXTRAORDINARIOS DE NOTIFICACION INMEDIATA** POR PARTE DE LA JURISDICCION SANITARIA DE:
- **TEMPERATURAS NATURALES EXTREMAS**

**JURISDICCION SANITARIA II:**

- ☞ AL MOMENTO DE ESTE REPORTE Y COMO PARTE DEL SEGUIMIENTO A LOS CASOS DE IMPORTANCIA EPIDEMIOLOGICA **LA UIES ESTATAL NO HA RECIBIDO INFORME DE EVENTOS EXTRAORDINARIOS DE NOTIFICACION INMEDIATA** POR PARTE DE LA JURISDICCION SANITARIA DE:
- **TEMPERATURAS NATURALES EXTREMAS**

**JURISDICCION SANITARIA III:**

- ☞ AL MOMENTO DE ESTE REPORTE Y COMO PARTE DEL SEGUIMIENTO A LOS CASOS DE IMPORTANCIA EPIDEMIOLOGICA **LA UIES ESTATAL NO HA RECIBIDO INFORME DE EVENTOS EXTRAORDINARIOS DE NOTIFICACION INMEDIATA** POR PARTE DE LA JURISDICCION SANITARIA DE:
- **TEMPERATURAS NATURALES EXTREMAS**



<http://ssm.gob.mx>



Servicios de Salud Morelos



@MorelosSalud

Callejón Borda N°3 Col. Centro C.P. 62000  
Teléfono (777) 312 62 31 / 314 33 36 ext. 222

**Calle Gómez Azcárate No. 205, Col. Lomas de la Selva  
C.P. 62270, Cuernavaca, Morelos. Tel.: 777 102 25 56**